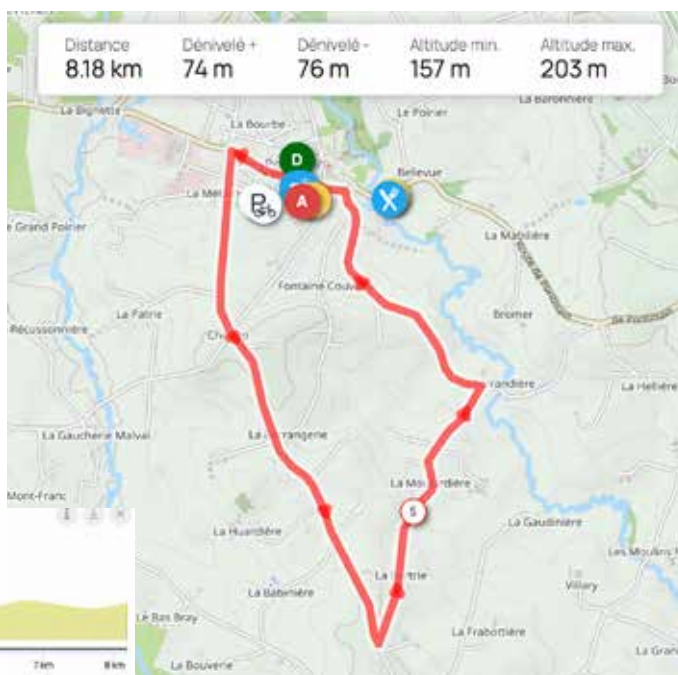
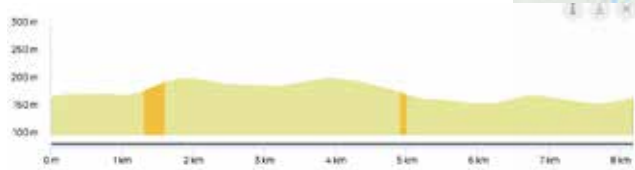



CIRCUIT EN LIGNE



CIRCUIT FINAL PONTMAIN



0	KILOMÈTRAGE			ITINÉRAIRE		HORAIRE
	Horaire	KM	Fait	A Faire	LIEU	
13 H 50		0	6,1	PONTMAIN	BASILIQUE	13 H 50
		0,2	0,2		à droite, Rue de la grange	
		0,6	0,8		à gauche, D 224	
		5,1	5,9	0,2	St ELLIER du MAINE	Chicanes, à gauche D 33
		0,2	6,1	0	SORTIE St ELLIER du MAINE	Face au Cimetière
14 H		0	120,3	KM 0	DÉPART RÉEL - D 33	14 H
14 H 07	4,3	4,3	116	LA TANNIERE	Rd Pt, tout droit D 33	14 H 07
14 H 15	6,1	10,4	109,9	LEVARE	tout droit D 33, chicane	14 H 15
14 H 22	4,4	14,8	105,5	HERCE	tout droit D 33	14 H 22
14 H 25	1,9	16,7	103,6	GORRON	Rond Point tout droit, D 33	14 H 25
		0,2	16,9	103,4		
		0,5	17,4	102,9		
14 H 27	1,1	18,5	101,8	GORRON - 1 ^{er} PC	Château d'Eau	14 H 27
		0,1	18,6	101,7	Château d'Eau	Rond Point à gauche, D 118
		0,2	18,8	101,5	Sortie GORRON	à droite D 201
		6,9	25,7	94,6		à droite D 269
14 H 41	2,1	27,8	92,5	LE PAS	à droite D 132	14 H 41
		0,2	28	92,3		gauche D 167
14 H 51	6	34	86,3	AMBRIERES les VALLÉES	Rd Pt à gauche, Rue du Fouteau	14 H 51
		0,3	34,3	86		gauche, Rue des Moulins
		0,5	34,8	85,5		Tt droit, Rue des 3 Croix
		0,4	35,2	85,1		à droite, Rue Guillaume le Congérant
14 H 52	0,6	35,4	84,9		à gauche, D 248, Rue Pte de Chammay	14 H 52
		0,3	35,7	84,6	1 ^{er} MG	Face au Stade
		0,5	36,2	84,1	zone ravito	à gauche, D 138 Zone de Ravitaillement
15 H 01	5,3	41,5	78,8	OISSEAU	droite 2 fois	15 H 01
15 H 02		41,8	78,5	2 ^e MG		15 H 02
		0,4	41,9	78,4		à droite D 132
		0,4	42,3	78		à droite D 132
15 H 07	3,1	45,4	74,9	St MARS / COLMMONT-2 ^e PC		15 H 07
		0,1	45,5	74,8		à gauche, D 503
		7,9	53,4	66,9	BRECÉ	à gauche, D 247
15 h 19	0,1	53,5	66,8	BRECÉ - KM 53	tout droit, D 5	15 h 19
15 h 22	1,4	54,8	65,5	GORRON	Rd Pt à gauche, Rue du Maine	15 h 22
		0,7	55,5	64,8		à gauche, Rue de la Gare
		0,2	55,7	64,6		tout droit, D 164
		2,5	58,2	62,1		à droite D 504
15 h 28	0,9	59,1	61,2	COLOMBIERS du PLESSIS	tout droit, VC 4	15 h 28
		1,3	60,4	59,9		tout droit VC 2
15 h 31	0,9	61,3	59	3 ^e MG	La Barrière aux Chats	15 h 31
		2,9	64,2	56,1		à gauche, D 33
		1,6	65,8	54,5	LÉVARÉ	à droite D 102
		6,2	72	48,3	LA DORÉE	à gauche D 116
		1,5	73,5	46,8		à droite C1
		3,2	76,7	43,6		tout droit D 515
15 h 55	0,6	77,3	43	St MARS / La FUTAIE	Rond point tout droit D 290	15 h 55
		3,2	80,5	39,8		à droite C 201 Bellevue
		4,5	81,8	38,5		à droite C 201
16 h 04	1,6	83,4	36,9	4 ^e MG		16 h 04
		1,1	84,5	35,8		à gauche D 31
		4,4	88,9	31,4	LANDIVY - 3 ^e PC	
16 h 13	0,5	89,4	30,9	LANDIVY	à gauche D 122	16 h 13
		0,1	89,5	30,8		Rd Pt à gauche D 122
		4,4	93,9	26,4		à gauche VC 4
16 h 22	1,6	95,5	24,8	ENTREE CIRCUIT- PONTMAIN	Rue de la Grange	16 h 22
16 h 23	0,2	95,7	24,6	1 ^{er} Passage- Cpte tour à 3		16 h 23
		0,4	96,1	24,2		à gauche, D 224
		3,7	99,8	20,5		à gauche, VC 3
		2	101,8	18,5		à gauche, la Ferrandière VC 104
		1,8	103,6	16,7		à gauche, Rue de la Grange
16 h35	0,3	103,9	16,4	PONT MAIN-2 ^e Passage-Compte tour à 2	4 ^e PC	16 h35
16 h 47	8,2	112,1	8,2	PONT MAIN-3 ^e Passage-Compte tour à 1		16 h 47
17 h	8,2	120,3	0	ARRIVÉE		17 h

Les véhicules des directeurs sportifs seront déviés sur la GAUCHE 200 M avant la ligne d'arrivée -